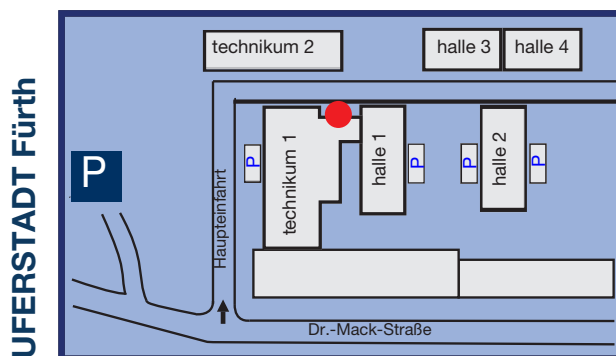

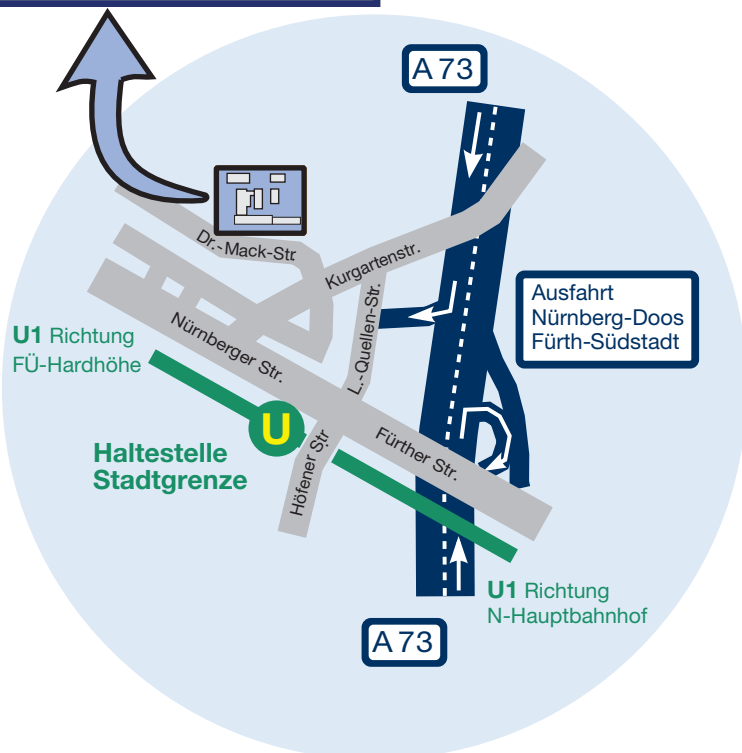
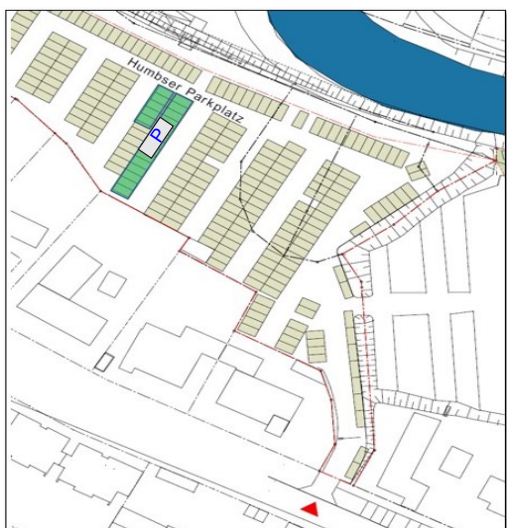




## Anfahrtsplan



Parkplatz Dr.-Mack-Str. 51 (49°28'11,2"N 11°00'29,5"E)  
Grüne Fläche -> NMF Parkplätze (111 bis 129)



### **Achtung!**

Bei Anfahrt aus dem Süden (A3, A6, A9) zunächst am "Kreuz Nürnberg-Süd" auf die A73 Richtung Nürnberg/Fürth abbiegen. Dann bei der 4. Abfahrt "**Nürnberg Centrum**" rechts abbiegen, obwohl Fürth sowie die A3/A73 Richtung Würzburg/Bamberg geradeaus über die B8 ausgeschildert ist!

### **Mit dem Auto**

Über die A73, Abfahrt Nürnberg/Fürth, rechts in die Ludwig-Quellen-Straße, dann links in die Kurgartenstraße, nach 50 m rechts in die Dr.-Mack-Straße und auf das Areal **UFERSTADT** rechts abbiegen.

### **Parken in der UFERSTADT**

Bitte parken Sie auf den hauseigenen NMF-Parkplätzen (P), bei Veranstaltungen auf den ausgeschilderten Parkplätzen, bzw. dem Parkplatz in der Dr.-Mack-Str. 51.

### **Mit der Bahn**

ab Nürnberg Hbf mit der U-Bahn U1 Richtung FÜ-Hardhöhe bis **Haltestelle Stadtgrenze**  
ab Fürth Hbf mit der U-Bahn U1 Richtung Nürnberg Hbf/Langwasser bis **Haltestelle Stadtgrenze**  
oder Taxi ab Nürnberg Hbf, Taxi ab Fürth Hbf

### **Mit dem Flugzeug**

ab Flughafen Nürnberg mit dem Taxi  
oder U-Bahn U2 bis Haltestelle Plärrer, dann U1 Richtung FÜ-Hardhöhe bis **Haltestelle Stadtgrenze**

### **Mit der U-Bahn** (www.vgn.de)

U1 bis **Haltestelle Stadtgrenze**, ab Haltestelle ca. 600 m Fußweg